



Section I: Les outils pratiques

I Les outils pratiques

L'170 en accéléré

## Les documents visuels

Les peintures

Les photographies

Les affiches

**Titre:**

Arrivée d'immigrants  
hollandais par bateau  
au port de Montréal  
(1947)

**Type de document:**

Photographie

**À faire:**

1. Déterminer  
le type de  
document.

2. Lire le titre  
pour savoir  
la date et le  
sujet.

3. Noter les  
informations que  
tu vois sur le docu-  
ments,



# Les cartes

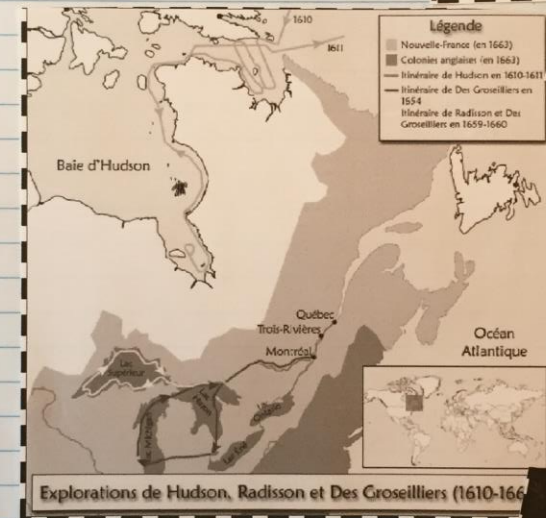
Les cartes donnent des informations à propos d'un territoire ou d'une époque. Les éléments à observer sont: le titre, le carton, la rose des vents, la légende et l'échelle.



L'échelle: Permet de calculer les distances entre des endroits sur la carte

# Les cartes

La légende: Donne la signification des couleurs ou des symboles sur la carte



Le titre: Détermine le sujet de la carte et la date

Le carton: Situe le territoire représenté dans le monde

2 Evénements importants

2 La géographie

de 1820

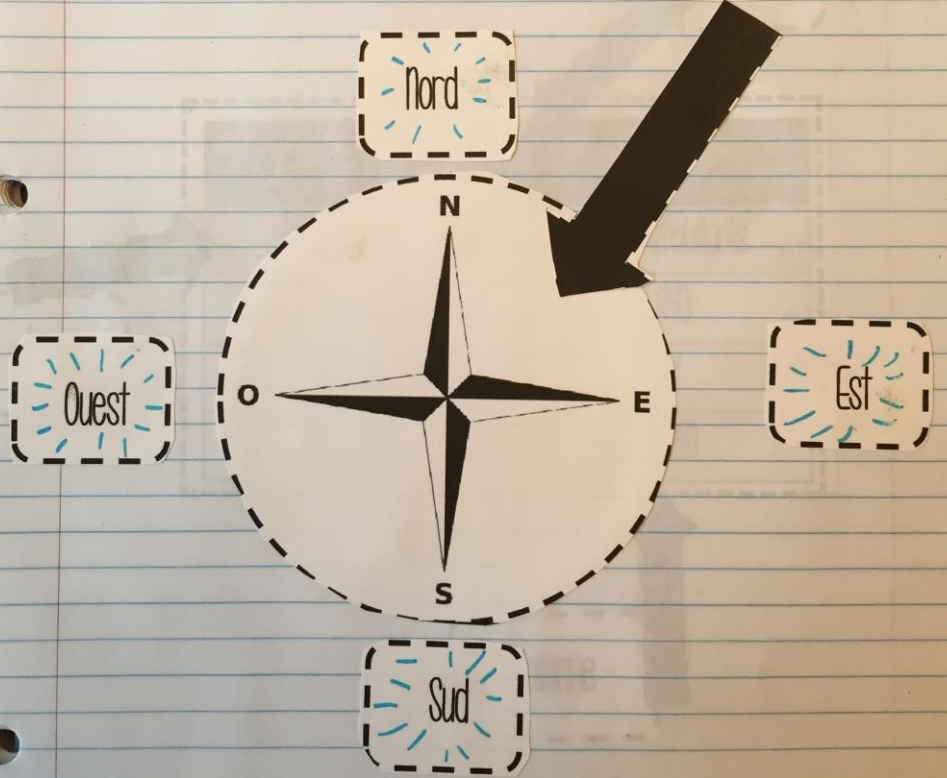
1715 en accéléré



# Les cartes

4

La rose des vents:  
Indique les  
points cardinaux.



# Les diagrammes et tableaux

5

Un tableau

Titre

Population des grandes villes du Québec en 1901	
Ville du Québec	Nombre d'habitants
Québec	68 840
Trois-Rivières	9 981
Montréal	267 730

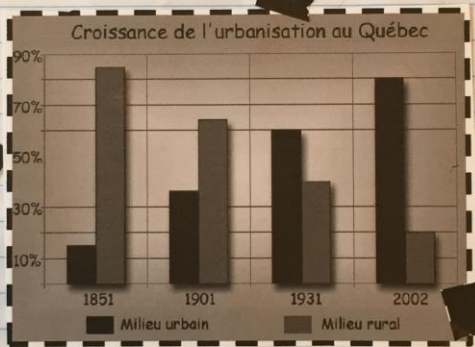
Ligne

Colonne

# Les diagrammes et tableaux

Un diagramme à bandes

Titre

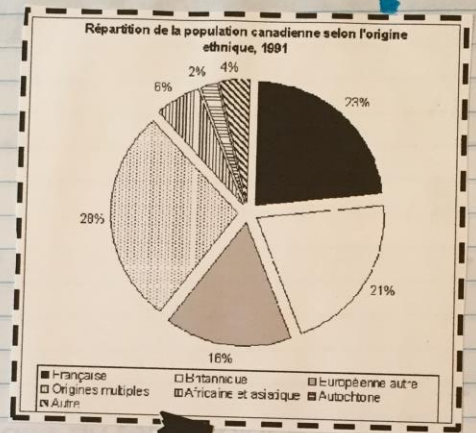


Axe vertical

Axe horizontal

Un diagramme circulaire

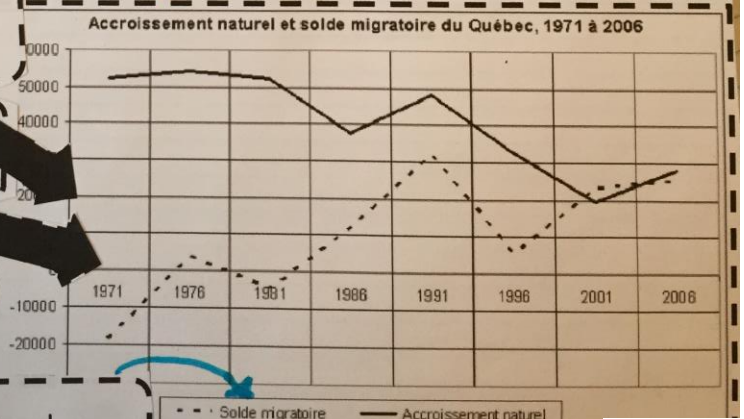
Titre



Légende

Un diagramme à lignes brisées

Titre

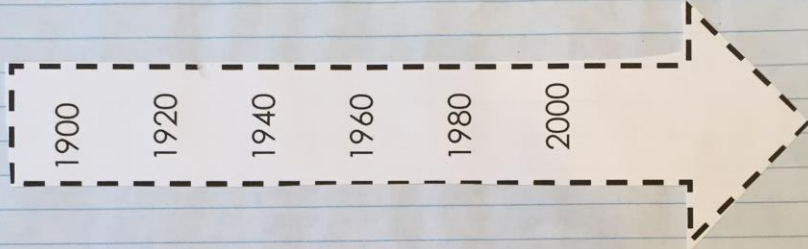


Axe vertical

Axe horizontal

Légende

## La ligne du temps



La ligne du temps place des événements dans **ordre chronologique**. Elle est séparée en **intervalle** c'est-à-dire des espaces réguliers entre des années.

## Section 2: La géographie



2. La géographie

2. Evénements importants

de 1820

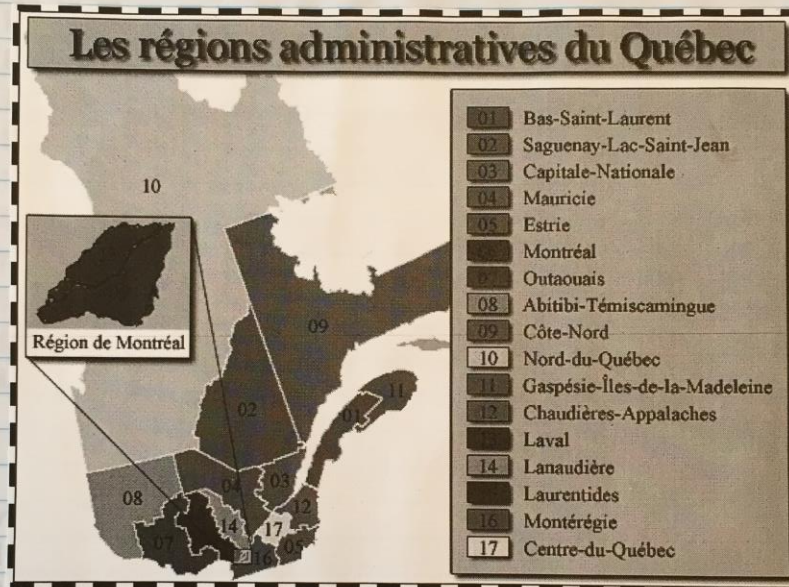
1745 en accéléré

# La géographie du Canada



Le Canada est un pays situé sur le continent nommé l'Amérique du Nord.  
Le Canada est séparé en provinces et territoires.  
Le Québec est l'une des provinces du Canada.

# La géographie du Québec



Le Québec a une grande superficie.  
Le gouvernement a divisé le Québec en régions administratives pour en faciliter la gestion.



# La végétation

La végétation dépend du climat. Puisqu'au Canada, le climat varie grandement, la végétation est, elle aussi, très variée.

Le climat est l'ensemble des éléments météorologiques propres à une région.

## Les climats du Québec

Arctique

Subarctique

Continental humide

Maritime de l'est

# La végétation

La végétation dépend du climat. Puisqu'au Canada, le climat varie grandement, la végétation est, elle aussi, très variée.


Le climat est l'ensemble des éléments météorologiques propres à une région.

## du Québec:

- Hivers très longs et très froids
- Étés très courts et frais
- Hivers très froids et très longs (6-8 mois)
- Étés courts et frais.
- 4 saisons (4 à 6 mois)
- Hivers froids et froids avec période de dégel
- Étés chauds et humides
- Étés tièdes



# La végétation



# La végétation

- Des arbustes
- Des sols
- Des petites plantes
- Un ensemble d'arbres et de plantes qui poussent dans un endroit.
- Des arbres feuillus
- Des conifères
- Des petits conifères
- Du lichen
- De la mousse
- Des conifères
- Serrés





# Le relief et régions physiographiques

Le relief est les creux ou encore les bosses qu'on retrouve sur la surface des îles ou des continents. Le relief peut être composé de montagnes, de vallées, de plateaux ou encore de plaines.

Les régions physiographiques regroupent des territoires qui ont un relief et une végétation semblables. On les appelle régions physiographiques, car on se base sur les caractéristiques physiques des territoires.

# Le relief et régions physiographiques



Bouclier  
Canadien



Appalaches



Basses-  
terres du  
Saint-Laurent



eau, minéraux.

# Le relief et régions physiographiques



- |  |  |   |
|--|--|---|
| - 44% de la surface du Canada / 90% de celle du Québec | - 5% de la surface du Canada / 5% de celle du Québec   | - 25% de la surface du Canada / 4% de celle du Québec |
| - Relief: vaste plateaux, collines, quelques montagnes | - Relief: collines et plateaux séparés par une vallée. | - Relief: terres basses et vallées                    |
| - Forêts: boréale, subarctique et toundra              | - Forêts: boréale et mixte.                            | - Forêts: de feuillus et mixte                        |
| - Ressources: bois, eau, minerais.                     | - Ressources: bois et minerais.                        | - Ressources: sols fertiles                           |